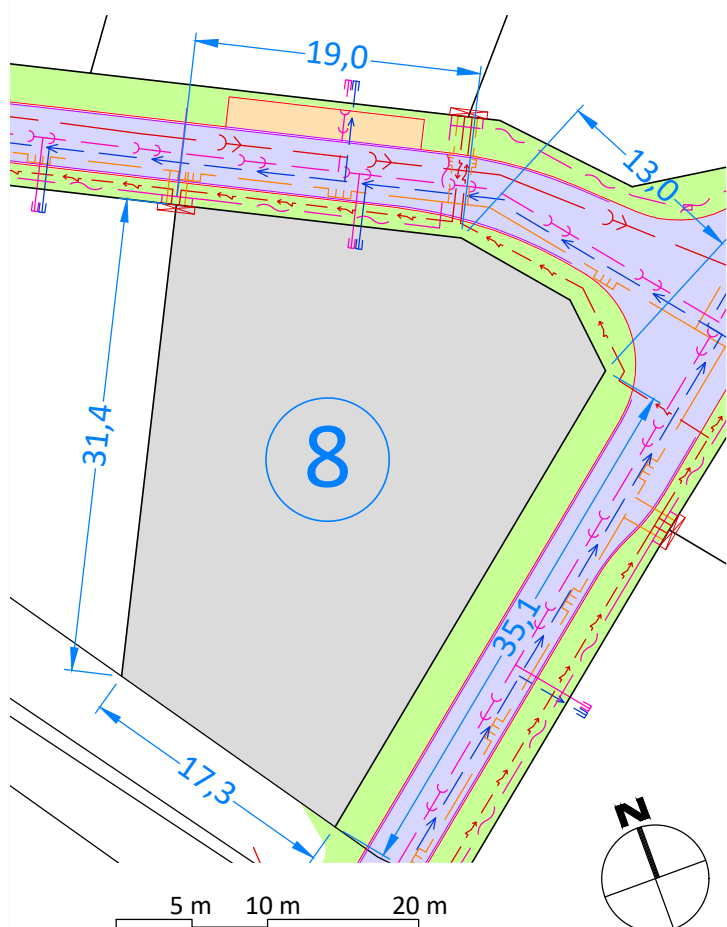


# POZEMKY MEZIROLÍ "U RYBNÍČKU"









## POZEMEK

Č.8





plocha pozemku

848 m<sup>2</sup>

### inženýrské sítě:

-  přípojka vodovodu - PEØ32 ukončená zaslepením cca 1,5m za hranicí pozemku
-  přípojka splaškové kanalizace - PEØ40 ukončená zaslepením cca 1,5m za hranicí pozemku
-  přípojka plynovodu - PEØ32 ukončená v pilířku HUP
-  přípojka elektro - třífázový elektroměr umístěný v rozvaděči, jističi 25B/3
-  přípojka sítě elektronické komunikace "SEK" - ukončena v pilířku
-  sdružený pilířek - plyn, elektro, SEK - umístěný na hranici pozemku

### legenda ploch:

-  pozemek k zastavění
-  komunikace
-  komunikace - parkování
-  veřejná zeleň, sjezdy k pozemkům

[www.pozemky-meziroli.cz](http://www.pozemky-meziroli.cz)